

## COMMUNE DE SAINT-JEAN

### LISTE DES EMPLACEMENTS RÉSERVÉS

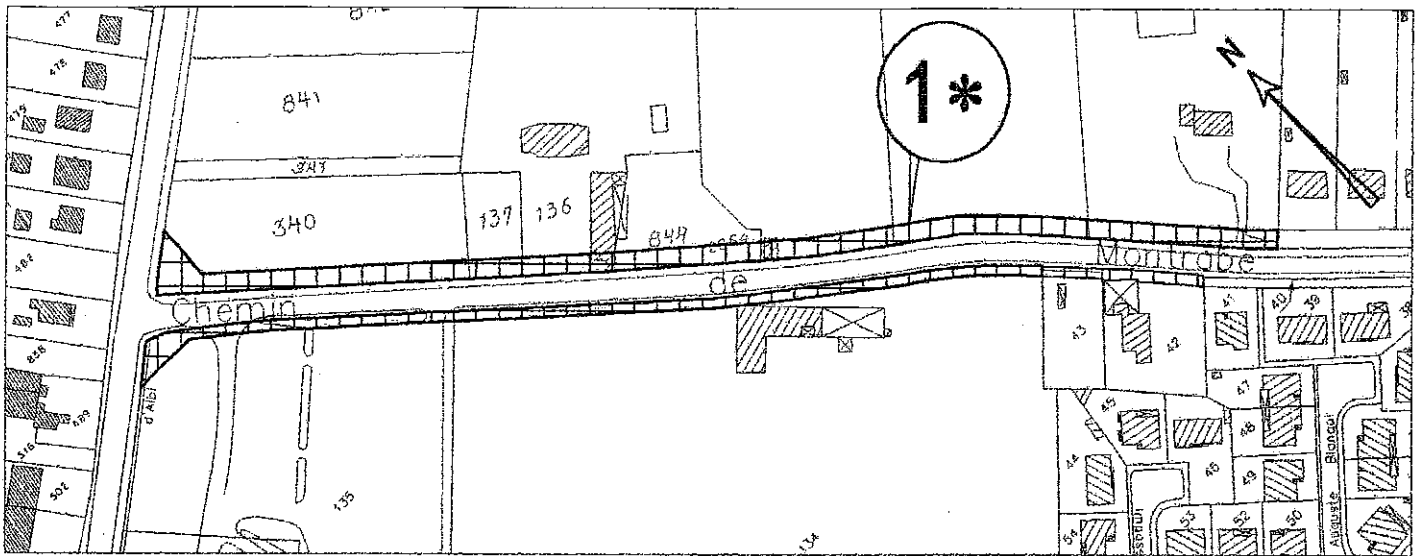
N°	DESTINATION	BENEFICIAIRE	SUPERFICIE
1	Aménagement paysager des abords de la RD70 permettant une circulation piétonne et aménagement du carrefour avec la R.N. 88	Commune	3470 m <sup>2</sup>
2	Création d'un chemin paysager en prolongement d'une voie existante	Commune	1500 m <sup>2</sup>
3	Extension du cimetière et aménagement de son parking	Commune	18520 m <sup>2</sup>
4	Aménagement d'une voie de desserte du lieu dit "le Pigeonnier" (zone 1NAh1)	Commune	3275 m <sup>2</sup>
5	Amorce d'une nouvelle voie (largeur = 15 m)	Commune	1390 m <sup>2</sup>
6	Amorce d'une nouvelle voie (largeur = 15 m)	Commune	1650 m <sup>2</sup>
7	Aménagement d'une voie de desserte et d'une passerelle enjambant le ruisseau de la Rouquette	Commune	2520 m <sup>2</sup>
8	Aménagement d'un axe de circulation piétonne (largeur 2,50 m)	Commune	395 m <sup>2</sup>
9	Elargissement du chemin d'Estaquebiau du cimetière au carrefour à aménager	Commune	2655 m <sup>2</sup>
10	Chemin d'accès à l'aire de loisirs	Commune	12310 m <sup>2</sup>
11	Aménagement d'une aire de loisirs	Commune	66795 m <sup>2</sup>
12	Création d'équipements sociaux et associatifs	Commune	10675 m <sup>2</sup>
13	Aménagement du carrefour de la rue allant au cimetière	Commune	80 m <sup>2</sup>
14	Création d'équipements scolaires	Commune	12000 m <sup>2</sup>

## COMMUNE DE SAINT JEAN

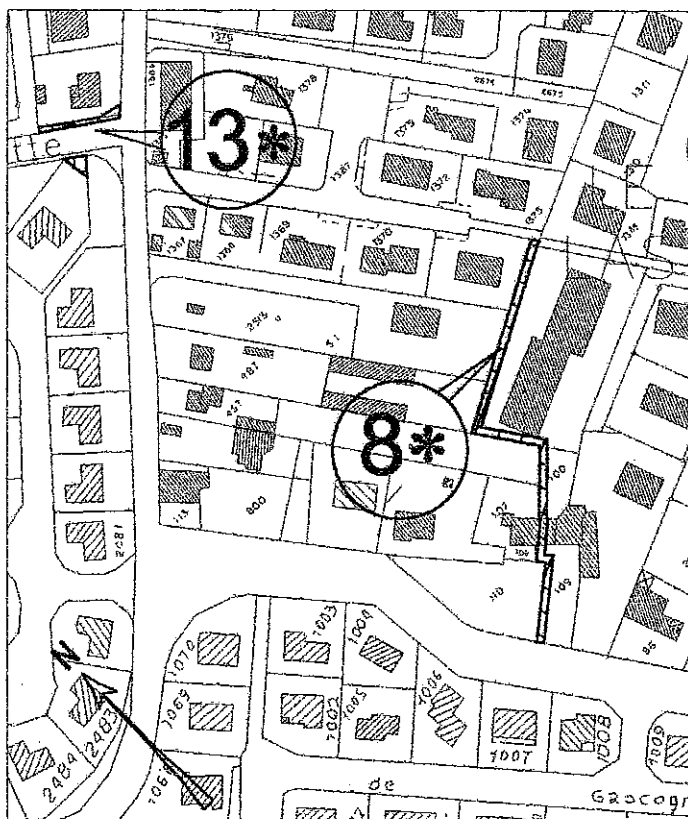
### TABLEAU RECAPITULATIF DES EMBLEMES RESERVEES

DESTINATION	SUPERFICIE RESERVEE				PAR DESTINATION
	PAR CATEGORIE DE BENEFICIAIRE				
	ETAT	DEPARTEMENT	COMMUNE	ETABLISSEMENTS PUBLICS INTERCOMMUNAUX	
I. Emplacements réservés à des voies			18935 m <sup>2</sup>		18935 m <sup>2</sup>
II. Emplacements réservés à des ouvrages publics			37300 m <sup>2</sup>		37300 m <sup>2</sup>
III. Emplacements réservés à des installations d'intérêt général			83000 m <sup>2</sup>		83000 m <sup>2</sup>
IV. Emplacements réservés à des espaces verts					
Total des superficies par bénéficiaire			139235 m <sup>2</sup>		139235 m <sup>2</sup>
<b>TOTAL GENERAL DES SURFACES RESERVEES 139235 m<sup>2</sup></b>					

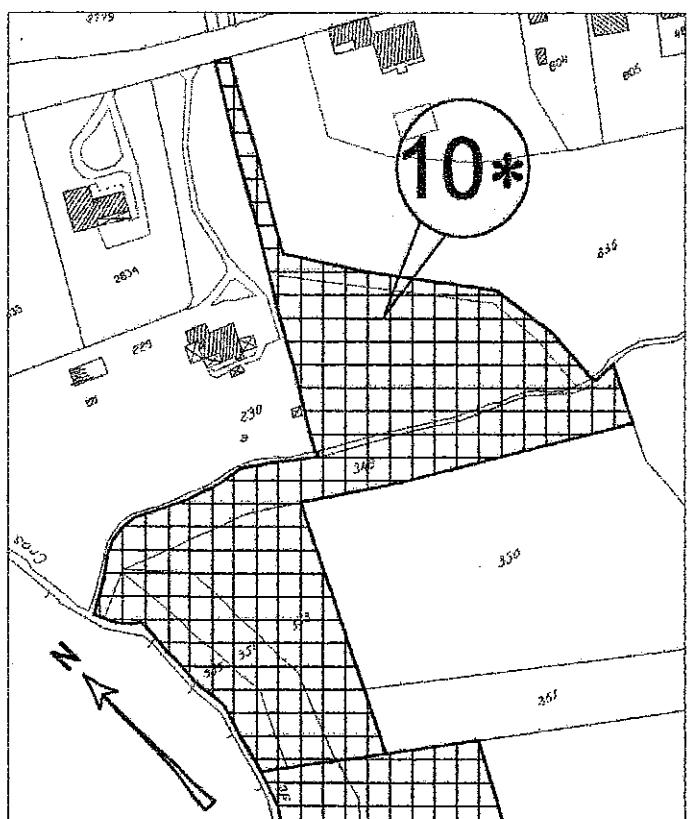
# Emplacement réservé N°1 - Echelle 1/2500



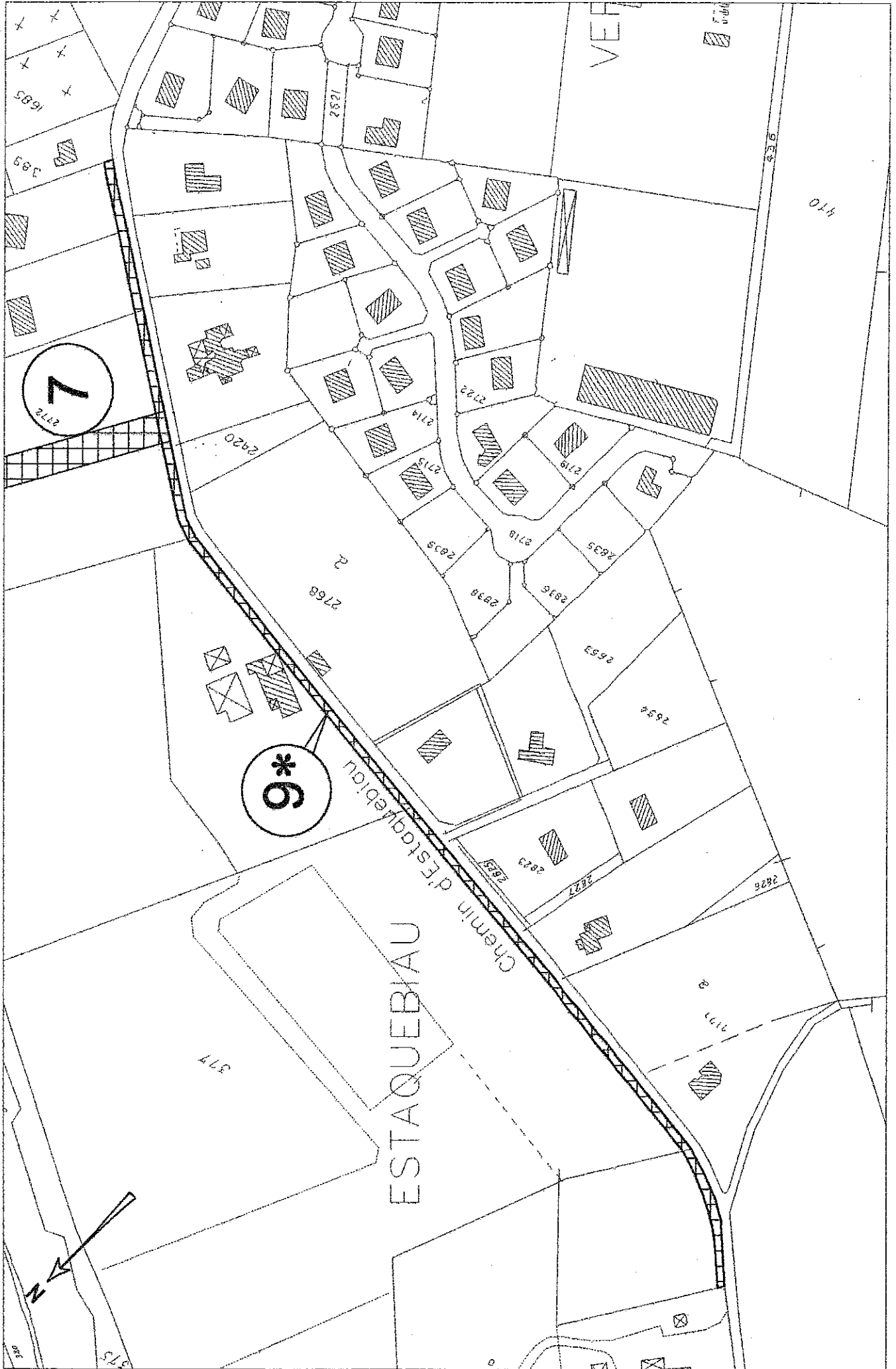
# Emplacements réservés N°8 et N°13 Echelle 1/2500



# Emplacement réservé N°10 Echelle 1/2500



Emplacement réservé N°9 - Echelle 1/2500



Emplacement réservé N°11 - Echelle 1/2500

